Elaboração: GOT-AMAZÔNIA Grupo de Pesquisa em Geografia e Ordenamento do Território na Amazônia

apoio: UNIR Fundação Universidade Federal de Rondônia · Programa de Pós-Graduação em Geografia Ambiente e Território na Pan-Amazônia Departamento de Geografia · UNIR DGEO

Ensaio Espaço-temporal da COVID-19 na Amazônia legal

abril de 2021

2.062.790 Casos confirmados

53.401 Casos de óbitos

Evolução de número de casos confirmados da COVID-19 no mês de abril

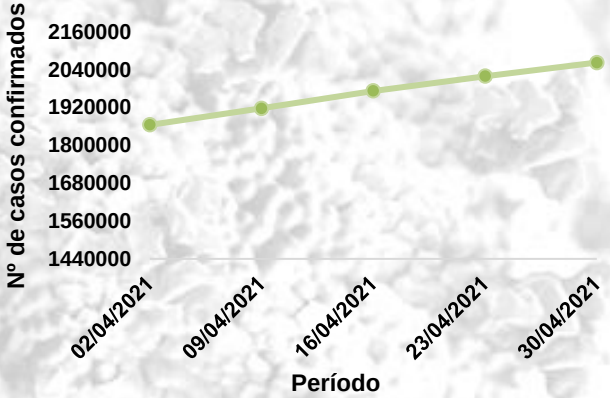

Fonte: Ministério da Saúde, 2021; Secretaria de Saúde do Maranhão, 2021.

Evolução de número de óbitos pela COVID-19 no mês de abril

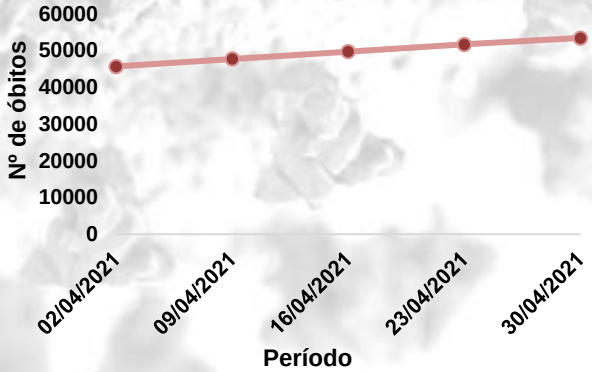

Fonte: Ministério da Saúde, 2021; Secretaria de Saúde do Maranhão, 2021.

Casos confirmados e óbitos da COVID-19

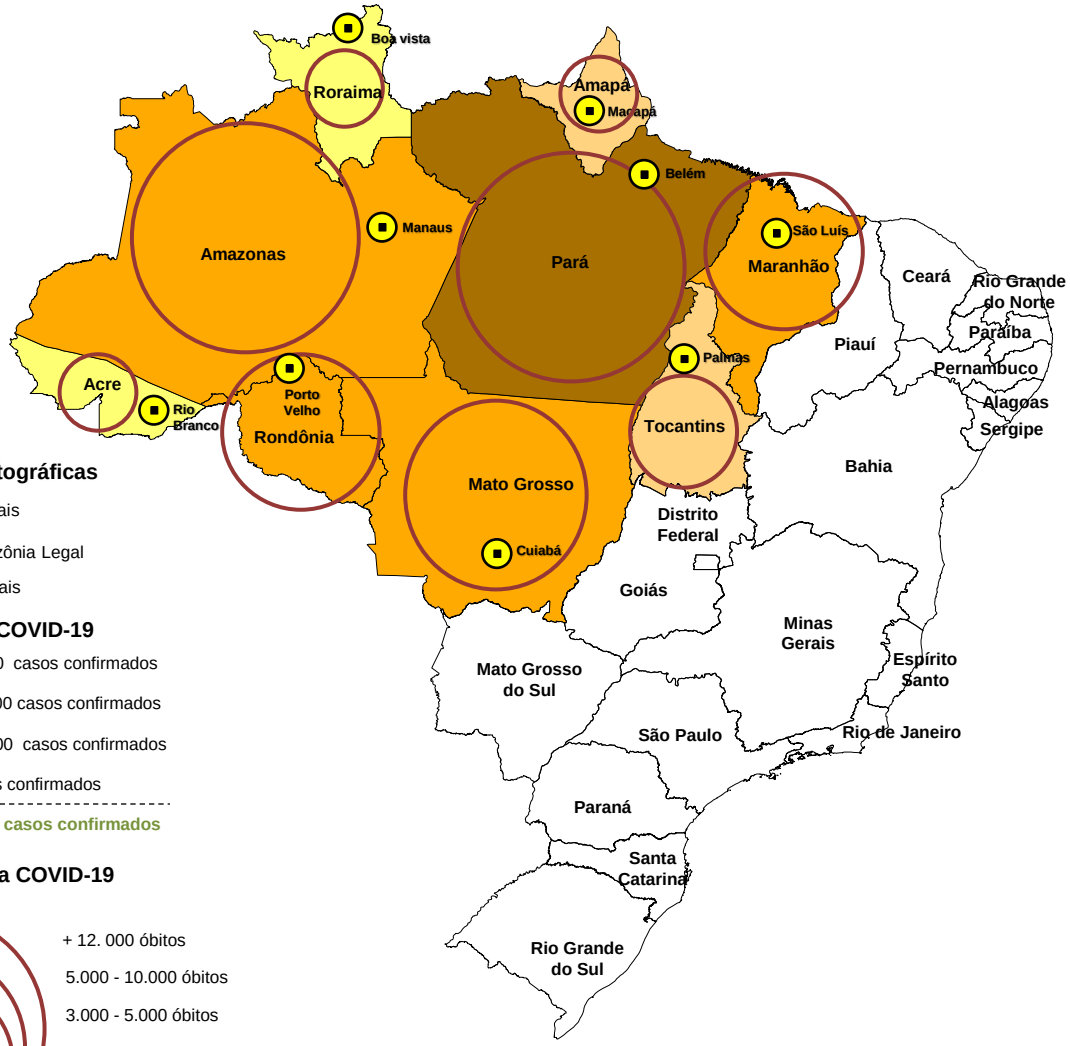

Convenções Cartográficas

- Capitais Estaduais
- Limite da Amazônia Legal
- Limites estaduais

Nº de casos pela COVID-19

- 10.000 - 100.000 casos confirmados
- 100.000 - 200.000 casos confirmados
- 200.000 - 400.000 casos confirmados
- + 400.000 casos confirmados

Total: 2.062.790 casos confirmados

Nº de óbitos pela COVID-19

- + 12. 000 óbitos
- 5.000 - 10.000 óbitos
- 3.000 - 5.000 óbitos
- 2.000 - 3.000 óbitos
- 1.000 - 2.000 óbitos

Total 53.401 óbitos

Base de Dados: Instituto Brasileiro de Geografia e Estatística – IBGE, 2015;
Ministério da Saúde, 2021;
Secretaria de Saúde do Maranhão, 2021;
Elaboração: Hemili Vitória do Carmo Pimentel
Data de Elaboração: 01/05/2021.

www.got-amazonia.unir.br

Equipe Técnica: Drª Maria Madalena de Aguiar Cavalcante (coordenadora do estudo), pesquisadores - Drª Josélia Fontenele Batista, acadêmicos - , Ms.Gean Magalhães da Costa (pós-graduação), Laila Cíntia Mota Belforte (pós-graduação), Hemili Vitória do Carmo Pimentel (pós-graduação), Rafaela Pereira Reis (bacharela)

Elaboração: GOT-AMAZÔNIA Grupo de Pesquisa em Geografia e Ordenamento do Território na Amazônia

apoio: UNIR Fundação Universidade Federal de Rondônia — Programa de Pós-Graduação em Geografia Ambiente e Território na Pan-Amazônia Departamento de Geografia — UNIR DGEO

Ensaio Espaço-temporal da COVID-19 na Amazônia legal

Ranking do número de casos confirmados pela COVID-19 ao longo do mês de abril na Amazônia Legal

Os 09 primeiros estados com os maiores nº de casos confirmados pela COVID-19

Ranking	estados	02/04	Ranking	estados	09/04	Ranking	estados	23/04	Ranking	estados	30/04
1º	Pará	421.966	1º	Pará	434.4386	1º	Pará	460.306	1º	Pará	471.559
2º	Amazonas	351.118	2º	Amazonas	357.159	2º	Amazonas	366.798	2º	Amazonas	370.776
3º	Mato Grosso	311.828	3º	Mato Grosso	325.464	3º	Mato Grosso	349.426	3º	Mato Grosso	359.931
4º	Rondônia	189. 349	4º	Rondônia	196.270	4º	Rondônia	208.292	4º	Rondônia	212.738
5º	Maranhão*	189.053	5º	Maranhão*	191.710	5º	Maranhão*	203.728	5º	Maranhão*	208.197
6º	Tocantins	142.493	6º	Tocantins	147.231	6º	Tocantins	155.939	6º	Tocantins	159.716
7º	Amapá	98.324	7º	Amapá	100.948	7º	Amapá	104.109	7º	Amapá	105.754
8º	Roraima	90.109	8º	Roraima	91.302	8º	Roraima	94.769	8º	Roraima	96.316
9º	Acre	70.851	9º	Acre	72.897	9º	Acre	76.376	9º	Acre	77.803

Fonte: Ministério da Saúde, 2021; Secretaria de Saúde do Maranhão, 2021.
*Apenas o oeste do estado do Maranhão faz parte da Amazônia Legal, dessa forma foram contabilizados somente os dados de casos confirmados e números de óbitos dos munícipios integrados parcial e totalmente aos limites da Amazônia Legal.

Ranking do número de óbitos pela COVID-19 ao longo do mês de abril na Amazônia Legal

Os 09 primeiros estados com os maiores nº de óbitos pela COVID-19

Ranking	estados	02/04	Ranking	estados	09/04	Ranking	estados	23/04	Ranking	estados	30/04
1º	Amazonas	102.049	1º	Amazonas	12.226	1º	Amazonas	12.406	1º	Pará	12.981
2º	Pará	10.610	2º	Pará	11.062	2º	Pará	12.354	2º	Amazonas	12.627
3º	Mato Grosso	7.712	3º	Mato Grosso	8.338	3º	Mato Grosso	9.273	3º	Mato Grosso	9.613
4º	Maranhão*	5.018	4º	Maranhão*	5.261	4º	Maranhão*	5.702	4º	Maranhão*	5.891
5º	Rondônia	4.233	5º	Rondônia	4.495	5º	Rondônia	4.999	5º	Rondônia	5.163
6º	Tocantins	2.070	6º	Tocantins	2.204	6º	Tocantins	2.240	6º	Tocantins	2.546
7º	Amapá	1.352	7º	Roraima	1.387	7º	Amapá	1.502	7º	Amapá	1.543
8º	Roraima	1.318	8º	Amapá	1.381	8º	Roraima	1.472	8º	Acre	1.529
9º	Acre	1.280	9º	Acre	1.334	9º	Acre	1.465	9º	Roraima	1.508

Fonte: Ministério da Saúde, 2021; Secretaria de Saúde do Maranhão, 2021.
*Apenas o oeste do estado do Maranhão faz parte da Amazônia Legal, dessa forma foram contabilizados somente os dados de casos confirmados e números de óbitos dos munícipios integrados parcial e totalmente aos limites da Amazônia Legal.

www.got-amazonia.unir.br

Equipe Técnica: Drª Maria Madalena de Aguiar Cavalcante (coordenadora do estudo), pesquisadores - Drª Josélia Fontenele Batista, acadêmicos - , Ms.Gean Magalhães da Costa (pós-graduação), Laila Cíntia Mota Belforte (pós-graduação), Hemili Vitória do Carmo Pimentel (pós-graduação), Rafaela Pereira Reis (bacharela)